

Má obec

Ročník: 3.

Předmět: **Přírodověda a prvouka**

Číslo šablony

VY_52_INOVACE_PR.10



Anotace

Žáci pracují s tématem má obec. Prohlubují si znalosti o své obci, místu, kde studují a jeho poloze v rámci kraje a České republiky. Tato šablona je cílená pro žáky Základní školy Teplýšovice, proto je pracováno s mapou této obce.

Vypracoval: **Jan Kadeřábek**

Datum: Srpen 2011

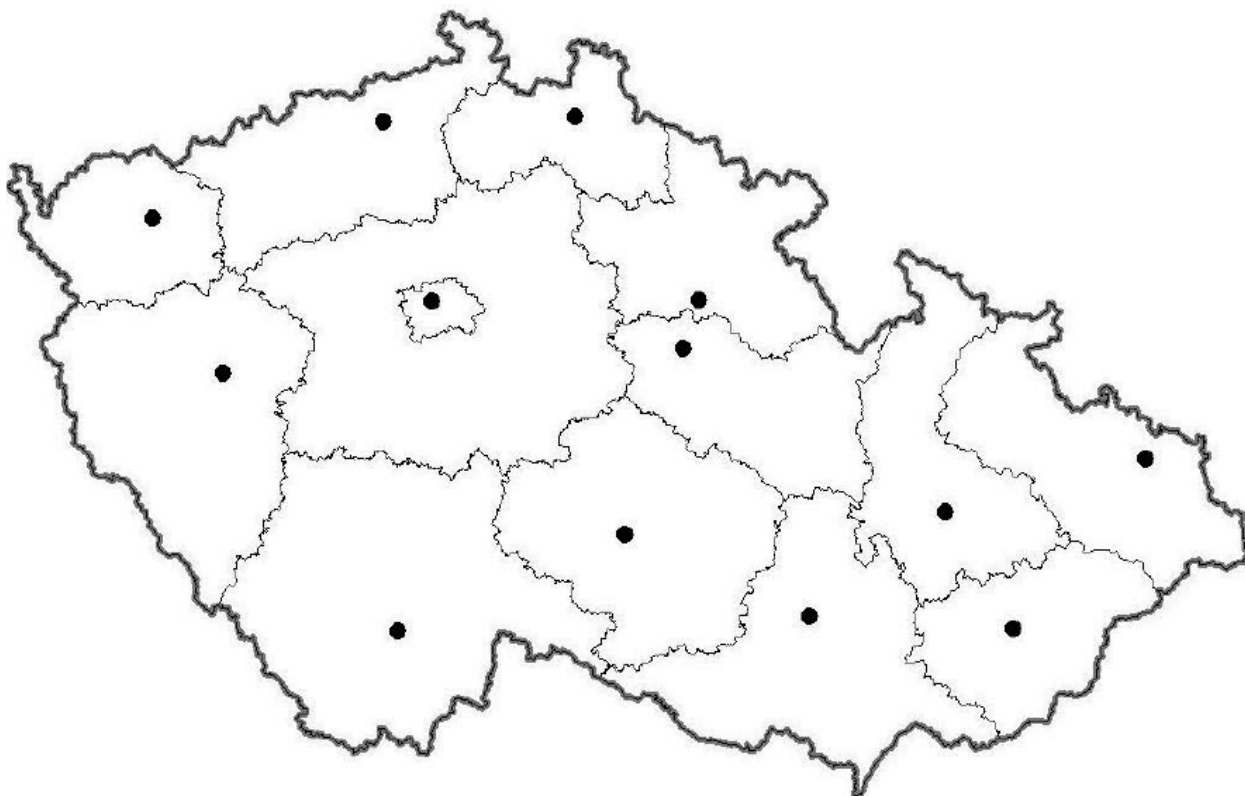
Citace použitých materiálů

raje ČR. *History iF* [online]. 2012 [cit. 2011-08-29]. Dostupné z: <http://history-if.blog.cz/1203/kraje-cr>

Data map. *Google maps* [online]. 2012 [cit. 2011-08-29]. Dostupné z: http://maps.google.cz/maps?hl=cs&q=mapa+tepl%C3%BD%C5%A1ovic&biw=1280&bih=675&um=1&ie=UTF-8&sa=X&ei=irzeUPOOLsSE4gTOyoC4AQ&ved=0CAsQ_AUoAA

Má obec

Vybarvi kraj ve kterém žiješ a vyznač si své okresní město a obec, ve které žiješ. Jestliže je tvé okresní město shodné s tvým bydlištěm tak ho zakroužkuj.




Jak se jmenuje tvůj kraj

Jaké je tvoje krajské město


Do plánu zakresly pomocí symbolů pod ním, kde se nacházejí tato místa.



Tělocvična - sokolovna



Hasičská zbrojnice



Obecní úřad – sídlo pana starosty



Základní škola

Nakresli znak naší obce

