
kostel sv.Havla
Teplýšovice

Krajina

VY_12_INOVACE_PRV.123.26

Mgr.Charlotta Kurcová
listopad 2011
Já a můj svět, Prvouka 3.ročník
Téma: Krajina
Podtéma: využití krajiny, členění krajiny podle využití člověkem, krajina v okolí domova..
Anotace: žáci se naučí dělit krajinu podle typu využití člověkem, poznávat krajinu v okolí svého domov
Jednotlivá témata jsou rozpracovaná podle schopností žáků pro 3.ročník. Pracovní listy: žáci pracují s textem a úkoly k danému textu, ve kterých použijí nově získané znalosti, práce ve skupinách.

Použitý obrázek: AUTOR NEZNÁMÝ. fotoskoda.cz [online]. [cit. 9.11.2011]. Dostupný na WWW: http://t0.gstatic.com/images?q=tbn:ANd9GcS7EAuqHfj7YYhZHp3VnNzAMsOflPD8LwDoS9ieB9GO2jf4RlKe

Krajina v ČR

Povrch (cizím slovem geomorfologie) České republiky je různorodý.
Část zemského povrchu nazýváme krajina.
Výšku krajiny měříme v metrech od hladiny moře, proto jí říkáme nadmořská výška.
Nejvyšším bodem celé České republiky je vrchol Sněžky v Krkonoších, který je v nadmořské výšce 1602 m n. m.
Naopak nejnižším bodem je hladina Labe na česko-německé hranici u obce Hřensko v nadmořské výšce 115 m n. m.

Podle nadmořské výšky dělíme krajinu na:
nížiny a vysočiny.
Vysočina se dále podle nadmořské výšky dělí na :
pahorkatinu do 600m n.m.
vrchovinu do 900m n.m.
hory do 2000m n.m.
velehory nad 2000m n.m.

Použitý obrázek:
AUTOR NEZNÁMÝ. zemepiscr.mypage.cz [online]. [cit. 9.11.2011]. Dostupný na WWW: http://media1.mypage.cz/images/media1:4b961384158f3.jpg/ozmcr_small%5B1%5D.jpg

Využití krajiny

Zemědělství je činnost, která významným způsobem ovlivňuje krajinu.

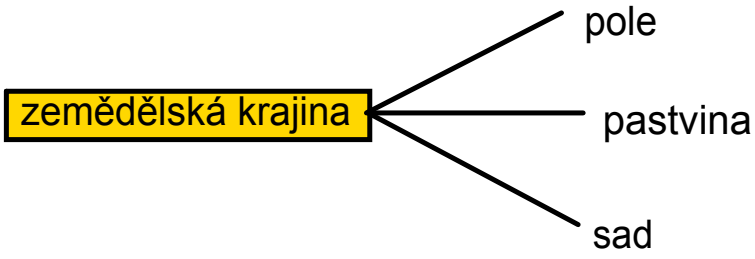

- krajina, kde lidé pěstují užitkové rostliny nebo pasou hospodářská zvířata.
- patří sem pole, pastviny a ovocné sady
- na polích se pěstuje např. obilí, kukuřice, brambory
- na pastvině se pasou hospodářská zvířata, např. krávy, ovce
- v sadech se pěstují ovocné stromy, např. jabloně.

AUTOR NEZNÁMÝ. whatafy.com [online]. [cit. 9.11.2011]. Dostupný na WWW: http://t0.gstatic.com/images?q=tbn:ANd9GcRHaSsFoHzykk9IaB-AHGRCbGqKPok9Tqb6coZ5V5wQNUy6on-3yQ
AUTOR NEZNÁMÝ. litvinov.sator.eu [online]. [cit. 9.11.2011]. Dostupný na WWW: http://t3.gstatic.com/images?q=tbn:ANd9GcSumJAh1E34ibJ3I7Cy_1qGFTR0Yq6B1WIu9FPJvkS9FVRq8KHv
ŠTĚPÁNOVÁ, Jana. ochranaprirody.cz [online]. [cit. 9.11.2011]. Dostupný na WWW: http://old.ochranaprirody.cz/res/data/010/001938.jpg

průmyslová krajina

- krajina, ve které je rozvinutý průmysl (např. oděvní průmysl, chemičky apod.)
- nachází se zde různé průmyslové podniky, továrny
- je ve městech a jejich okolí
- Průmysl je významným odvětvím světového hospodářství
- Průmyslové výrobky využívá člověk k práci, v domácnosti i ve volném čase.
- Průmysl velmi rychle zavádí do výroby vědecké objevy a technické vynálezy. Nové výrobky tak stále více ulehčují lidem život.

Použitý obrázek:
AUTOR NEZNÁMÝ. mesto-rakovnik.cz [online]. [cit. 9.11.2011]. Dostupný na WWW: http://t2.gstatic.com/images?q=tbn:ANd9GcSkzafIdt9enyhhJl26JYjifF17H5_CByCnVw1mPxQpF-yjVoFfjA

lesnatá krajina

- krajina s lesy
- využívaná převážně k těžbě dřeva a k rekreaci
- lesy poskytují cennou obnovitelnou surovinu využívanou ve stavebnictví, papírenství, při výrobě nábytku a mnoha dalších předmětů ze dřeva.

AUTOR NEZNÁMÝ. novinky.cz [online]. [cit. 9.11.2011]. Dostupný na WWW: http://t3.gstatic.com/images?q=tbn:ANd9GcRbn9S_WQ3a1Ir03RvIB_ecJZ2zlR7WYMLMGLNTcv83nRFI7I2C
AUTOR NEZNÁMÝ. lucky-break.estranky.cz [online]. [cit. 9.11.2011]. Dostupný na WWW: http://t0.gstatic.com/images?q=tbn:ANd9GcSYPPZ8rkLIRbl9OjP5qbYCjccgW5m4nsLJMPBUgYC09l3veNvfVA

Krajina v okolí domova

Cestička k domovu

Cestička k domovu
známě se vine
hezčí je, krásnější
než všecky jiné

Douška a šalvěje
kolem ní voní,
nikde se nechodí
tak jako po ní.

A kdybych na světě
bůhvíkam zašel,
tu cestu k domovu
vždycky bych našel.

A kdybych ve světě
smutně se míval,
na téhle cestičce
vždy bych si zpíval.


kostel sv.Havla
Teplýšovice

náves v Teplýšovicích

Teplýšovice

znak obce

vlajka obce

teplýšovická základní škola

Použitý zdroj:
AUTOR NEZNÁMÝ. Teplýšovice [online]. [cit. 9.11.2011]. Dostupný na WWW: http://upload.wikimedia.org/wikipedia/commons/thumb/0/09/Teplýšovice_vlajka.jpg/100px-Teplýšovice_vlajka.jpg
AUTOR NEZNÁMÝ. Teplýšovice [online]. [cit. 9.11.2011]. Dostupný na WWW: http://upload.wikimedia.org/wikipedia/commons/thumb/3/38/Teplýšovice_znak.jpg/90px-Teplýšovice_znak.jpg
AUTOR NEZNÁMÝ. Teplýšovice [online]. [cit. 9.11.2011]. Dostupný na WWW: http://upload.wikimedia.org/wikipedia/commons/thumb/f/ff/Teplýšovice,_rybník_na_návsi.JPG/254px-Teplýšovice,_rybník_na_návsi.JPG
JANÁČKOVÁ, Jitka; HORÁKOVÁ, Zdeňka. Čítanka pro 3.ročník. Brno: Nová škola, 2007, ISBN 80-7289-047-6.
AUTOR NEZNÁMÝ. farnostporici.cz [online]. [cit. 9.11.2011]. Dostupný na WWW: http://t1.gstatic.com/images?q=tbn:ANd9GcTgs7YzrGPi3qHKUixIUCIN5zxL0HvjlLJ6UsGpB499Ze3KX0S7hA
AUTOR NEZNÁMÝ. zivefirmy.cz [online]. [cit. 9.11.2011]. Dostupný na WWW: http://www.zivefirmy.cz/media/fotos/217932/zs-a-ms-teplysovice_max11126.jpg

Pracovní list - práce ve skupinách

1. Přečtěte si článek od Jiřího Žáčka z Encyklopedie pro žáčky a řekněte jak byste popsali svůj domov vy.

Domov

Jiří Žáček

Každý je doma, tam kde bydlí, kde má své místo u stolu, kde má svou postel a kde židli. Doma jsou všichni pospolu.

Domov je tam, kde jsme doma. Kde jsme se narodili a kde žijeme. Kde jsou ti, které máme rádi, a kam se nejraději vracíme.

Můj domov je náš dům, kde bydlí naše rodina, ale i naše město, kde chodím do školy a kde mám hodně kamarádů.

Můj domov jsou Čechy a Morava, kde žijí moji příbuzní a kde se s každým domluvím. A když pomyslím na nekonečný vesmír s miliardami hvězd, cítím, že můj domov je celá naše planeta.

2. Udělejte dvojice a na kartičky napište zajímavosti z kraje, ve kterém žijete a o kterých něco víte.

3. Napište jaká znáte města, řeky, rybníky, pohoří, hrady, zámky, chráněné krajinné oblasti apod. v našem kraji.

4. Napište různé druhy lidských obydlí.

Použitý zdroj: JANÁČKOVÁ, Zita. Čítanka pro 4. ročník. Brno: Nová škola, 2003, 179 s. ISBN 80-728-9051-4.

Pracovní list pro 3.ročník - test

Jak dobře znáš svou vlast? Zkus si tento test.

1. Ke které řece zhlížel z hory Říp praotec Čech?
   a) k Berounce b) k Labi c) k Jizeře d) k Ohři
2. Který hrad poblíž Prahy založil král Karel IV.?
   a) Křivoklát b) Loket c) Karlštejn d) Perštejn
3. Do které sladkosti se schovalo západočeské město?
   a) žvýkačka b) hašlerka c) lízátko d) sušenka
4. Jak se nazývá město, kde byl zavražděn král Václav III.?
   a) Stará Boleslav b) Olomouc c) Tábor d) Opava
5. Který stavební materiál je zároveň názvem jihočeského hradu?
   a) Kámen b) Písek c) Dřevo d) Voda
6. Jak se jmenuje známá propast v Moravském krasu u Blanska?
   a) Macocha b) Minerva c) Maryša d) Milenka
7. Které město je krajským městem Jihomoravského kraje?
   a) Olomouc b) Znojmo c) Brno d) Ostrava
8. Jaký cukrářský výrobek proslavil město Hořice?
   a) perníčky b) koláčky c) trubičky d) čokoláda
9. Ve kterém městě mají vycpaného krokodýla?
   a) v Českých Budějovicích b) v Brně c) v Olomouci d) v Plzni
10. Jak se jmenuje vodní nádrž nedaleko Mikulova?
    a) Nové Mlýny b) Staré Mlýny c) Velké Dářko d) Malé Dářko

Ochrana přírody v ČR

Krajina v Česku byla lidskou činností v průběhu staletí výrazně změněna, na mnoha místech i značně poškozena (např. těžbou surovin, průmyslovou a zemědělskou činností atd.). V současnosti existují zákony na ochranu životního prostředí, které platí všeobecně. Kromě toho se zvýšená ochrana a péče věnuje ekologicky cenným lokalitám, relativně málo poškozeným lidskou činností.
Na území Česka se nacházejí zvláště chráněná území.
Podle velikosti se dělí na:

- velkoplošná – národní parky (4 v ČR) a chráněné krajinné oblasti (25 v ČR), která slouží k ochraně krajiny málo narušené zásahy člověka, se zachovalými zbytky původní přírodní krajiny
- maloplošná - 1971 chráněných území ve 4 kategoriích: národní přírodní rezervace, národní přírodní památka, přírodní rezervace a přírodní památka.

Slouží k ochraně zvláště cenných lokalit a mohou být zřizována i v rámci velkoplošných chráněných území.

Použitý zdroj:
AUTOR NEZNÁMÝ. ochrana přírody v ČR [online]. [cit. 9.11.2012]. Dostupný na WWW: http://cs.wikipedia.org/wiki/Ochrana_přírody_v_Česku

3.ročník-pracovní list

Domov je :nějaké vlastní lidské obydlí – dům, byt, vila apod. – místo, kde jsme doma.
Domovina je: vlast nebo rodná obec – rodiště či rodná země – území, kde se cítíme být doma.

1. Napiš adresu svého bydliště (domova):

2. Napiš jak se jmenuje tvoje rodná vlast:

3. Řekni do jakého typu krajiny patří krajina v okolí tvého domova a jak ji lidé využívají pro svůj prospěch:

4. Co je důležité pro zachování (ochranu) krajiny?