

Evropa - Rakousko

Ročník: 5.

Předmět: Vlastivěda (zeměpisná část)

Číslo šablony

VY_52_INOVACE_VL.45.19



Anotace

Žáci postupně procestují jednotlivé sousední státy, ve kterých budou poznávat jejich povrch vodstvo a další zajímavosti o těchto státech, které se stávají cílem turistiky. V poslední části je možno využít metody kooperativního vyučování ve skupinkách.

Vypracoval: **Jan Kadeřábek**

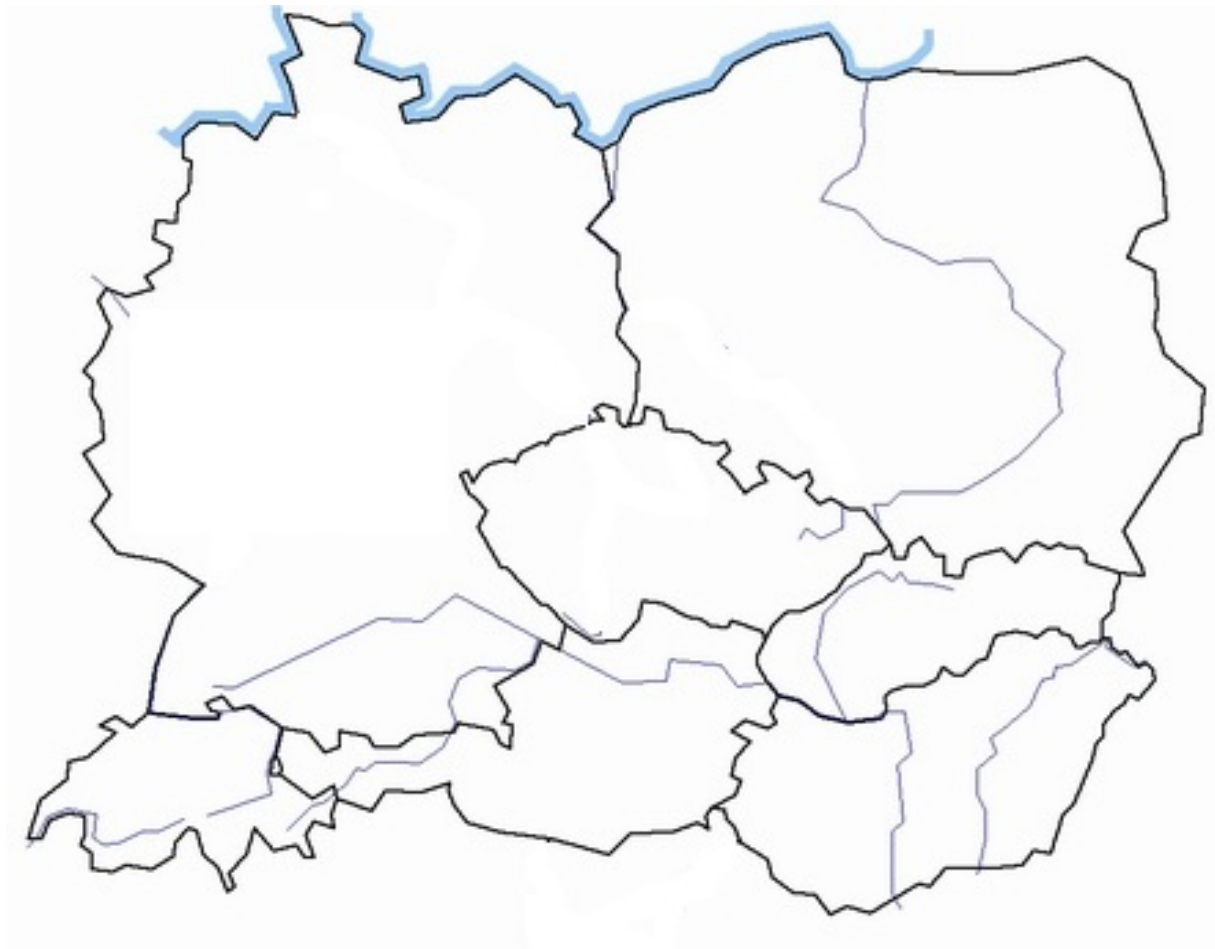
Datum: Prosinec 2011

Citace použitých materiálů

Rakouské spolkové země. *Wikipedie* [online]. 2012 [cit. 2012-06-29]. Dostupné z: http://cs.wikipedia.org/wiki/Rakousk%C3%A9_spolkov%C3%A9_zem%C4%9B

Netstranky. *Central European Journal* [online]. 2012 [cit. 2012-06-29]. Dostupné z: <http://cejournal.netstranky.cz/>

Do mapy si vyznač hlavní město tohoto státu pak si vyznač hlavní město České republiky. Zjisti jak jsou města od sebe vzdálená. A doplň tabulku za jak dlouho by jsme tam docestovali jednotlivými dopravními prostředky.

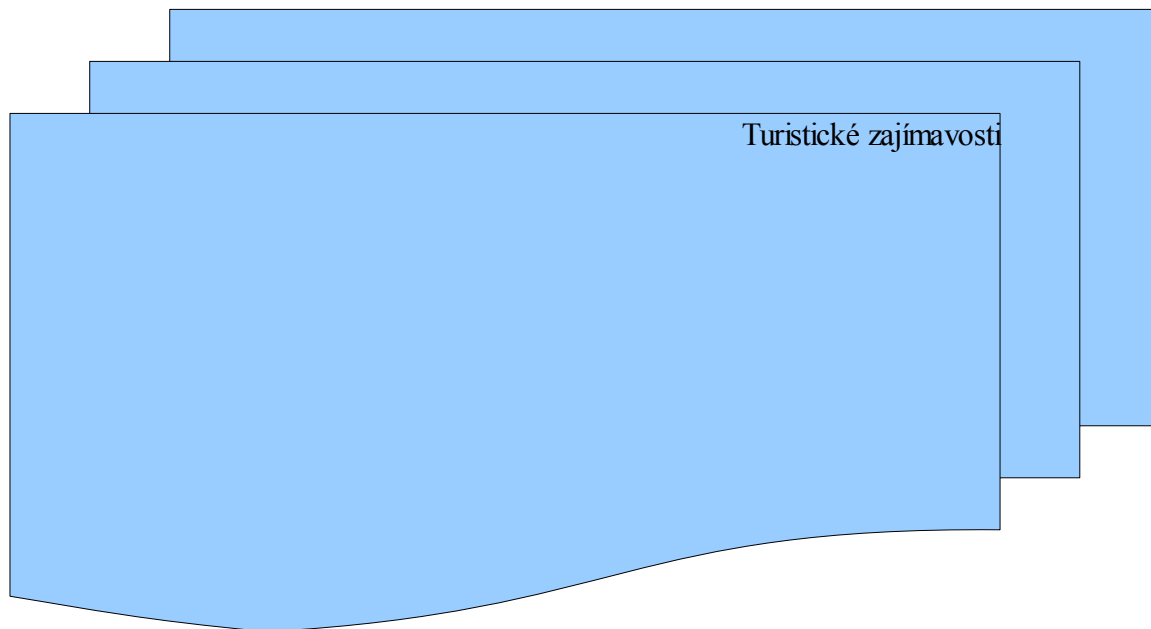


Vzdálenost měst




<i>Dopravní prostředek</i>	<i>Čas</i>
Osobní automobil	
Vlak	
Autobus	

Vyhledej na internetu turistické zajímavosti zaznamenej je do rámečku. Jednu si vyber a vypracuj o ní krátké povídání pro představení dalším spolužákům.



Turistické zajímavosti



Vybral(a) jsem si _____