

Praha kulturní místo Evropy

Ročník: 5.

Předmět: Vlastivěda (zeměpisná část)

Číslo šablony

VY_52_INOVACE_VL.45.30



Anotace

Žáci procestují ulicemi Prahy, kde se setkají s významnými památkami tohoto města. Poznávání je směřováno nejen za opakováním památek, ale i jejich polohy. Památka není jen zmíněna jako zajímavost, ale i jako místo, které je třeba identifikovat na mapě a její umístění. Dále se žáci seznámí i jedním ze způsobů jak se po Praze pohybovat a to pražským metrem a jeho třemi trasami a stanicemi.

Vypracoval: **Jan Kadeřábek**

Datum:

Citace použitých materiálů


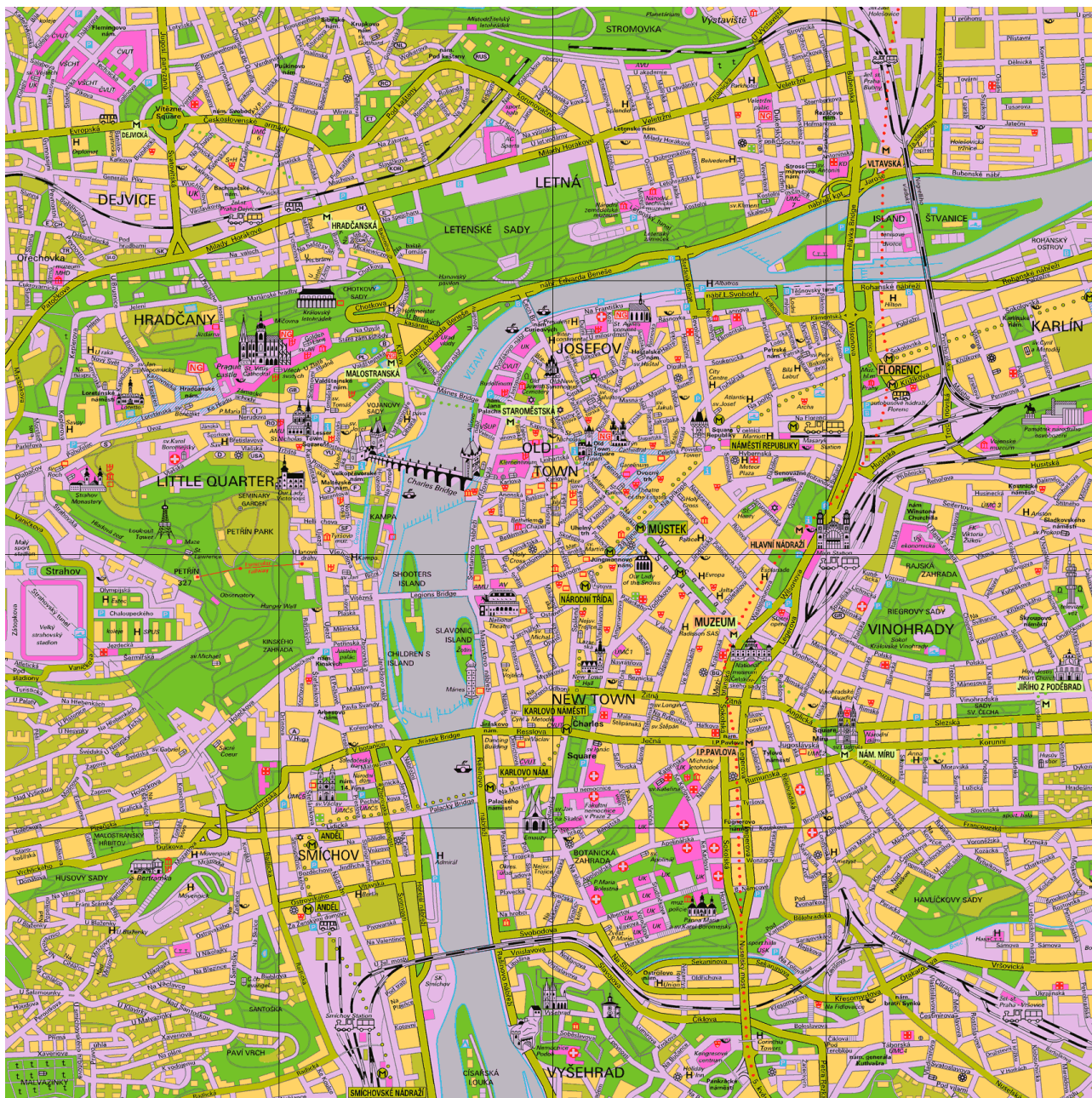
Použity vlastní fotografie

Dopravní podnik praha [online]. 2002 [cit. 2011-04-12]. Mapa WWW: <<http://www.dpp.cz>>.

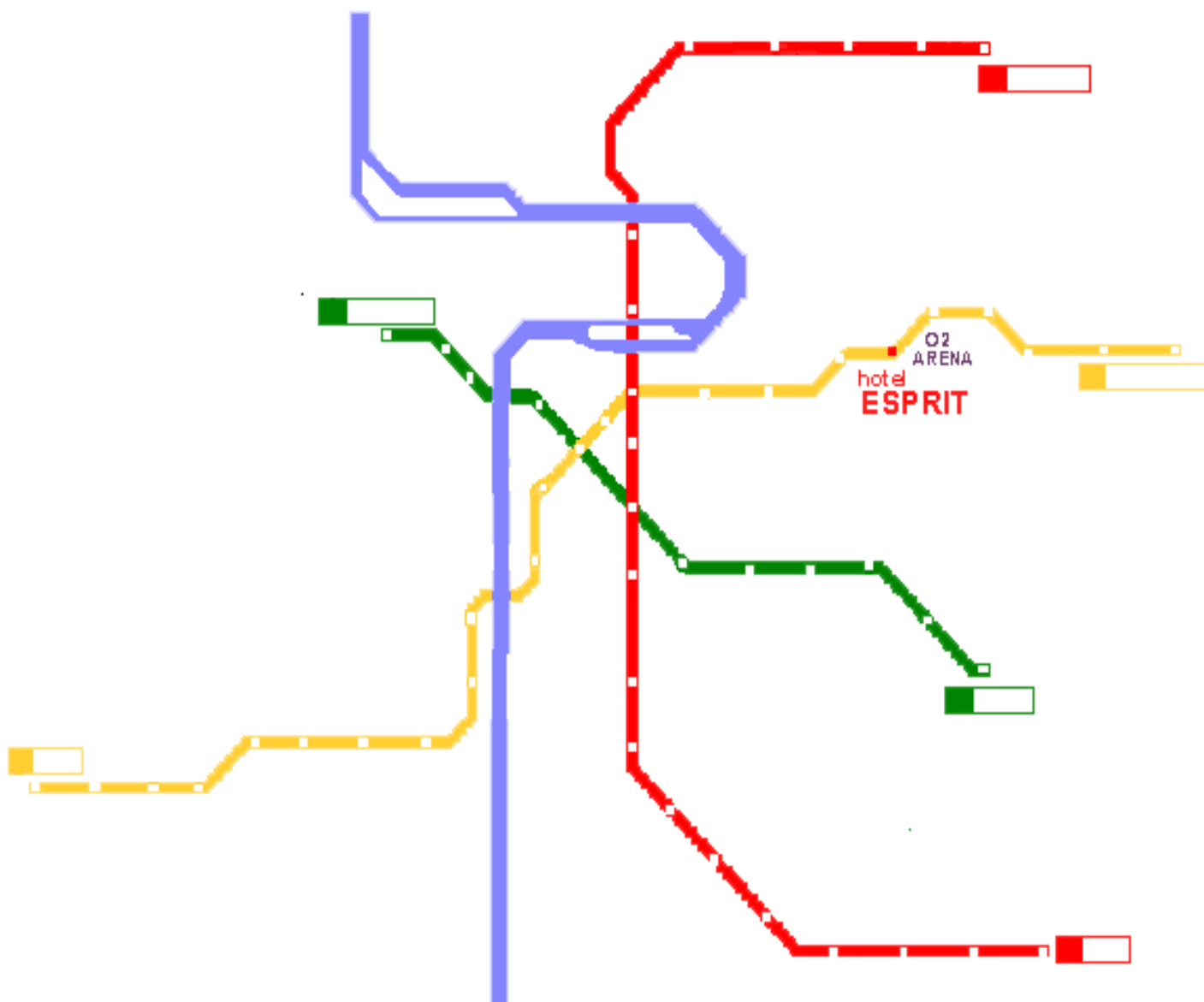
Praha [online]. 2002 [cit. 2011-04-12]. Hlavní město WWW: <<http://www.praha.eu>>.




Praha kulturní místo Evropy

Umísti do mapy Prahy Vystříhané zmenšeniny Pražských památek a pojmenuj je.



Pohyb po Praze je důležitou částí její návštěvy. Doplně do obrázku názvy jednotlivých stanic pražského metra a pojmenuj trasy podle jejich barev.



Barva	Název	1. konečná stanice	2. konečná stanice
			
			
			

Načrtni pláněk starého města pražského a vyznač dominantní historická místa památek.

