

# Vývoj území českého státu

Číslo šablony

VY\_52\_INOVACE\_VLD.45.32



Ročník: **5.**

Předmět: **Vlastivěda ( dějepisná část)**

## Anotace

Žáci pracují s tématem, opakují si známé věci a zjišťují nové souvislosti, které se většinou nedozvědí při hodinách. Pomocí pracovních listů jsou vedeni k vyhledání a získání informací v encyklopediích, knihách nebo na internetu.

Vypracoval: **Jan Kadeřábek**

Datum: červen 2012

# Citace použitých materiálů

Vývoj českého území. *Vlast.cz* [online]. 2006 [cit. 2012-07-06]. Dostupné z: <http://vlast.cz/vyvoj-ceskeho-uzemi/>

Protektorát Čechy a Morava. *History if* [online]. 2011 [cit. 2012-07-06]. Dostupné z: <http://history-if.blog.cz/1101/protektorat-cechy-a-morava>

Apartments JB. *Naši partneři v České republice* [online]. 2006 [cit. 2012-07-06]. Dostupné z: <http://www.apartmentsjb.com/partnersC.html>

# Vývoj území českého státu

## Zadání pro žáky

- 1. Pojmenovávej útvary na mapách**  
- Název napiš do rámečku u mapy
- 2. V jaké době měly podobu, ve které jsou vyobrazeny**  
- Dobu nebo období napiš do elipsy u mapy
- 3. Napiš alespoň jednoho významného panovníka, nebo vládce z této doby.**  
- Panovníka nebo vládce zaznamenej do válečku



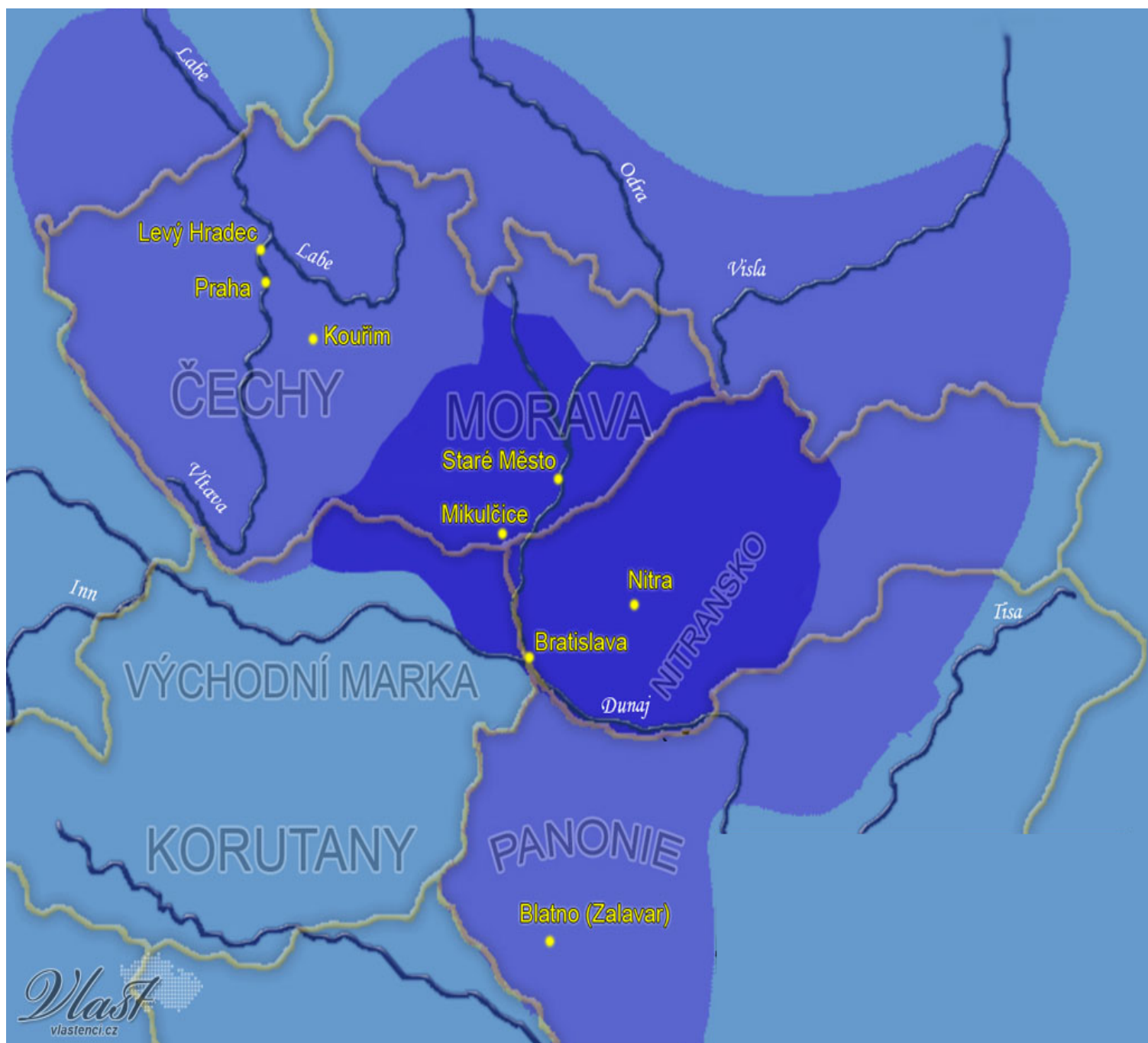
**oddělte !!!**

## Řešení pro učitele



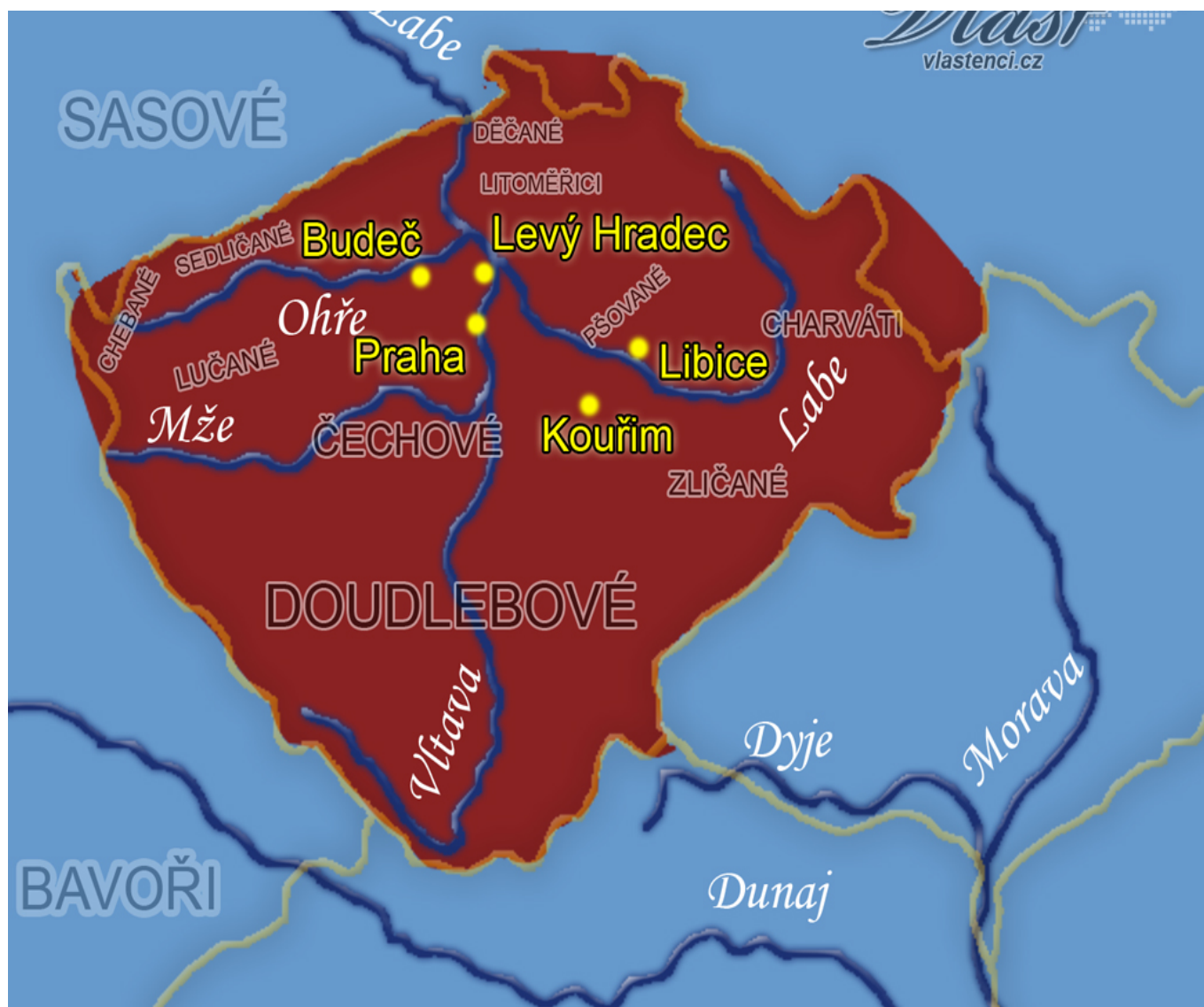
Mapy jsou řazeny v pořadí jak jednotlivé doby šly za sebou

Mapa č.	Název státu	Období
1	Velká Morava	9. století
2	Český stát	9. a 10. století
3	Český stát	10. století
4	České království	13. století
5	České království	14. století
6	České království součástí Rakous. - Uhers.	1867 - 1918
7	Československý stát	1918 – 1938
8	Protektorát Čechy a Morava	1939 - 1945
9	Československá republika Československá socialistická republika Československá federativní republika	1945 – 1960 1960 – 1990 1990 - 1992
10	Česká republika	1993 do dnešní doby



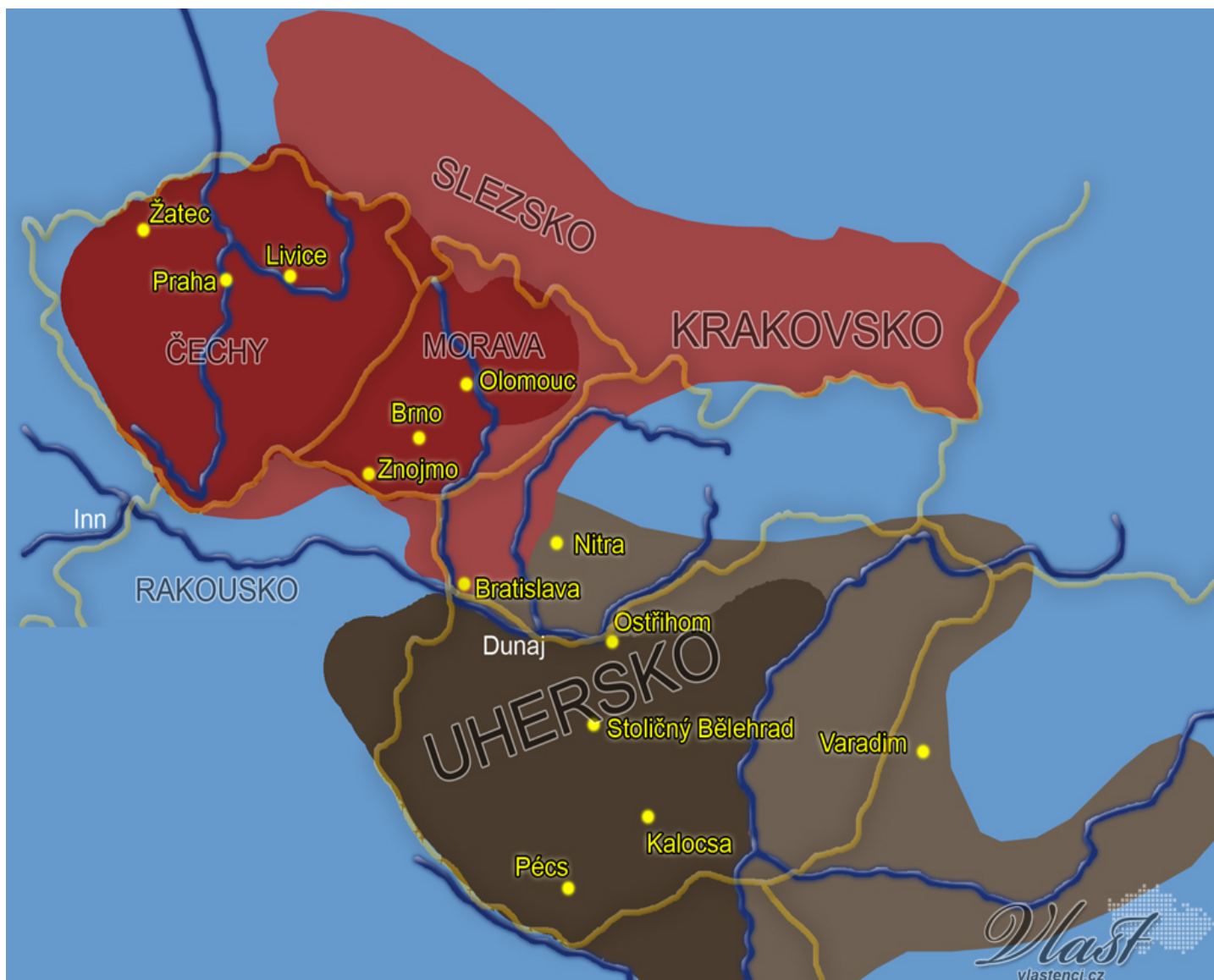
Mapa č. 1





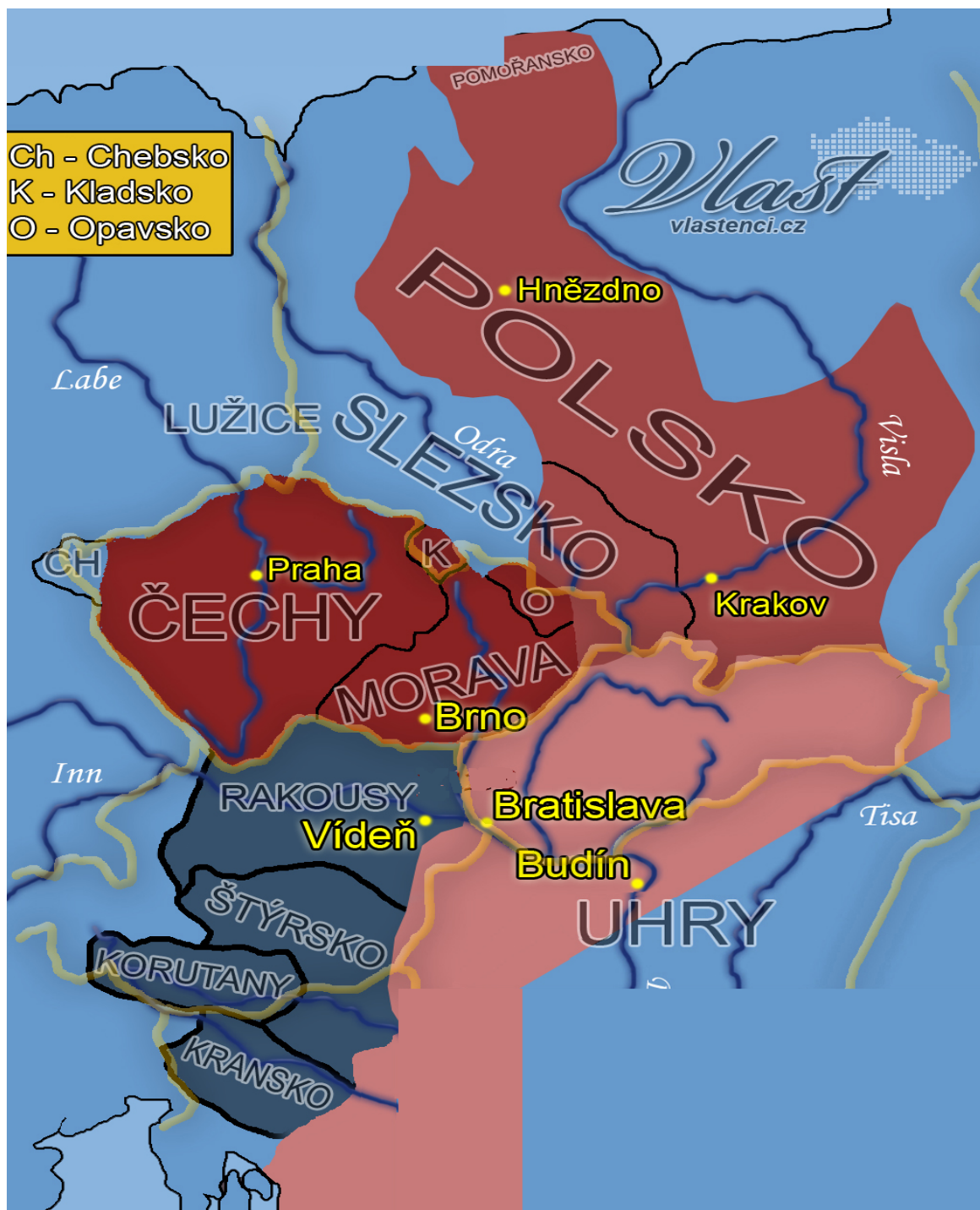
Mapa č. 2



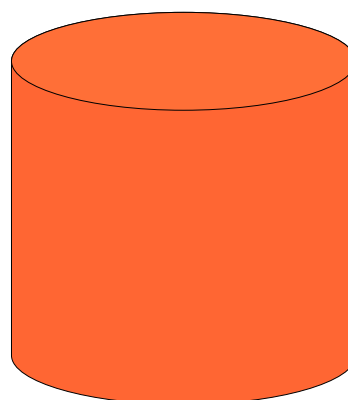

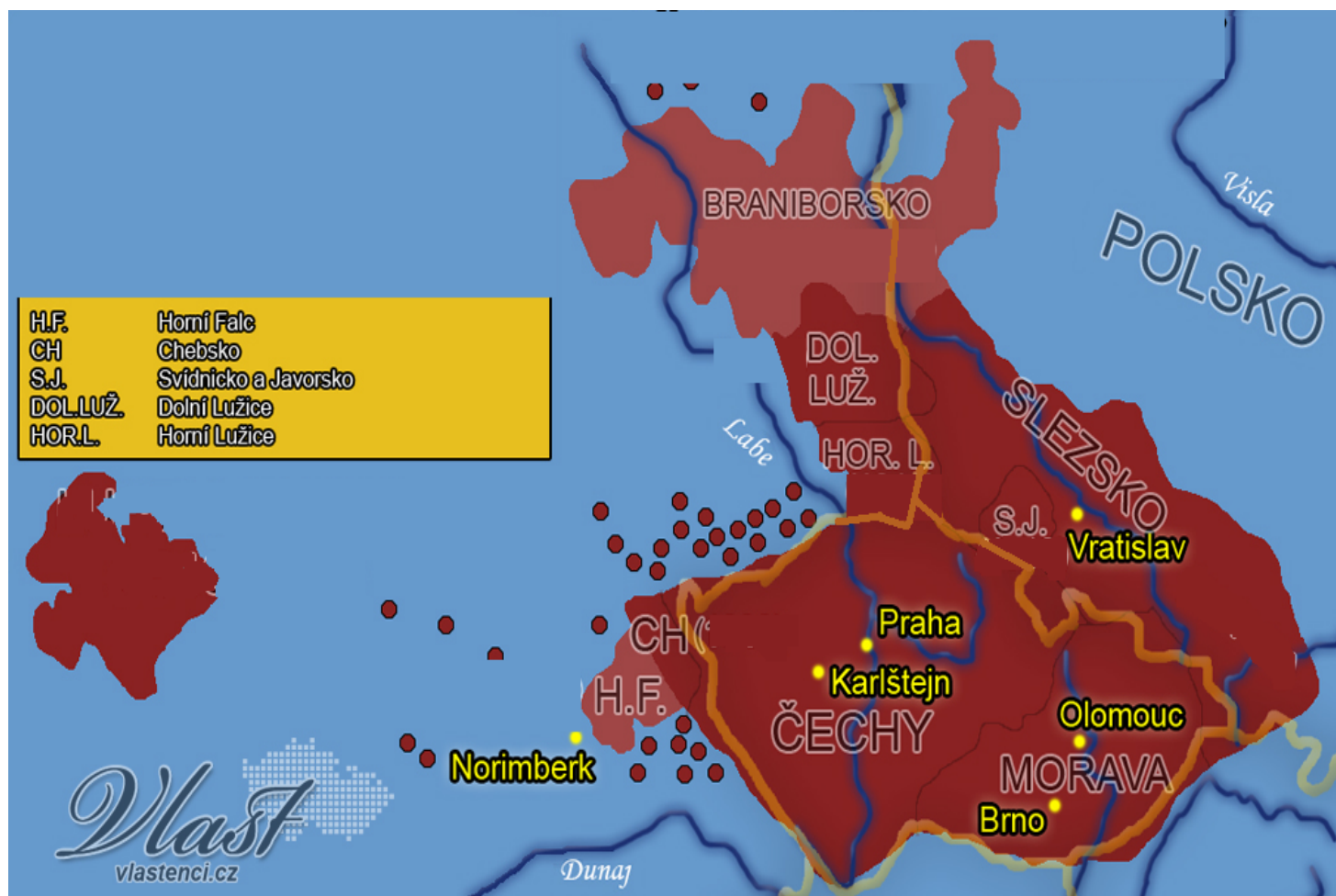
Mapa č. 3



Mapa č. 4



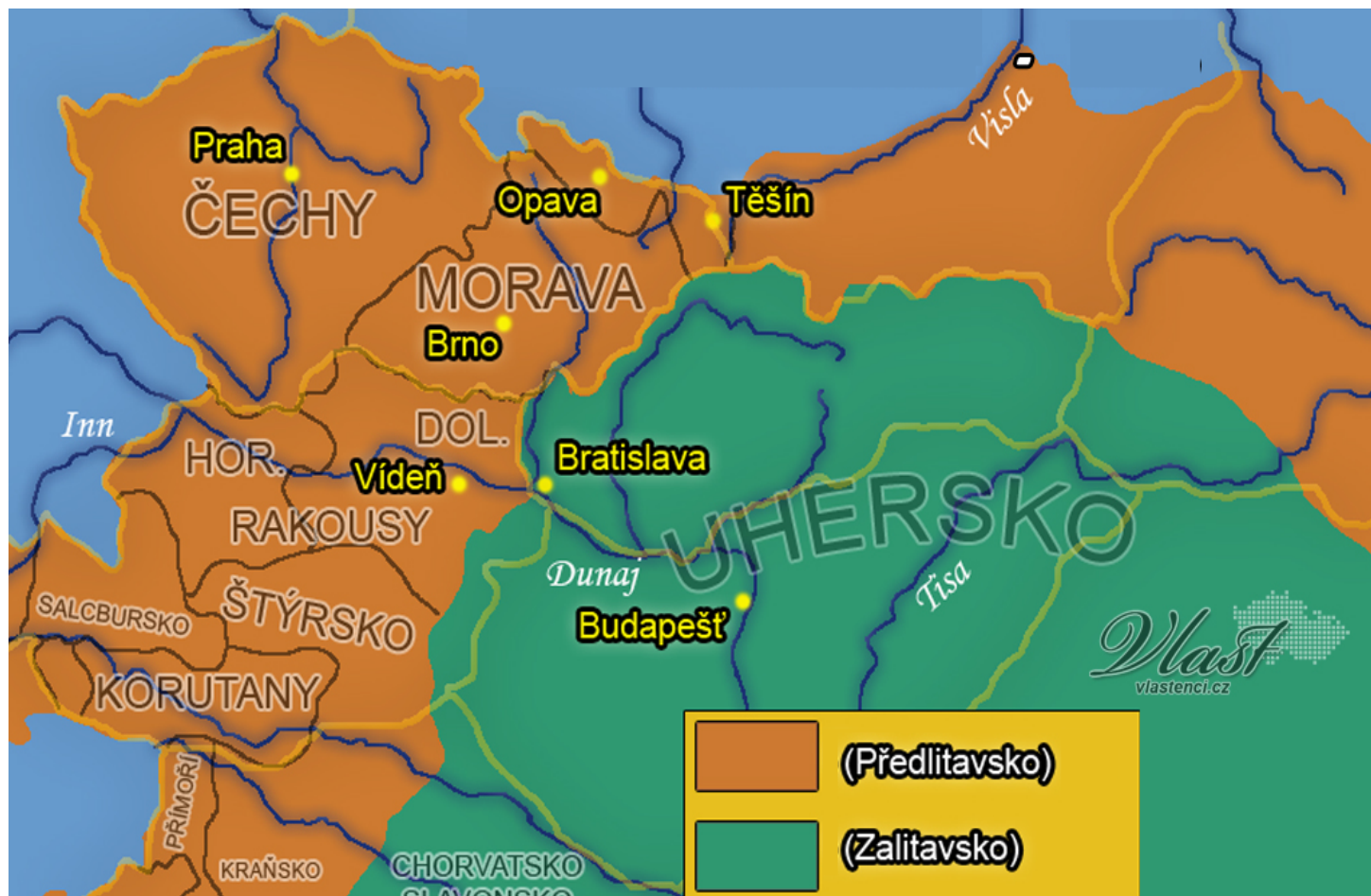


Mapa č. 5









Mapa č. 6






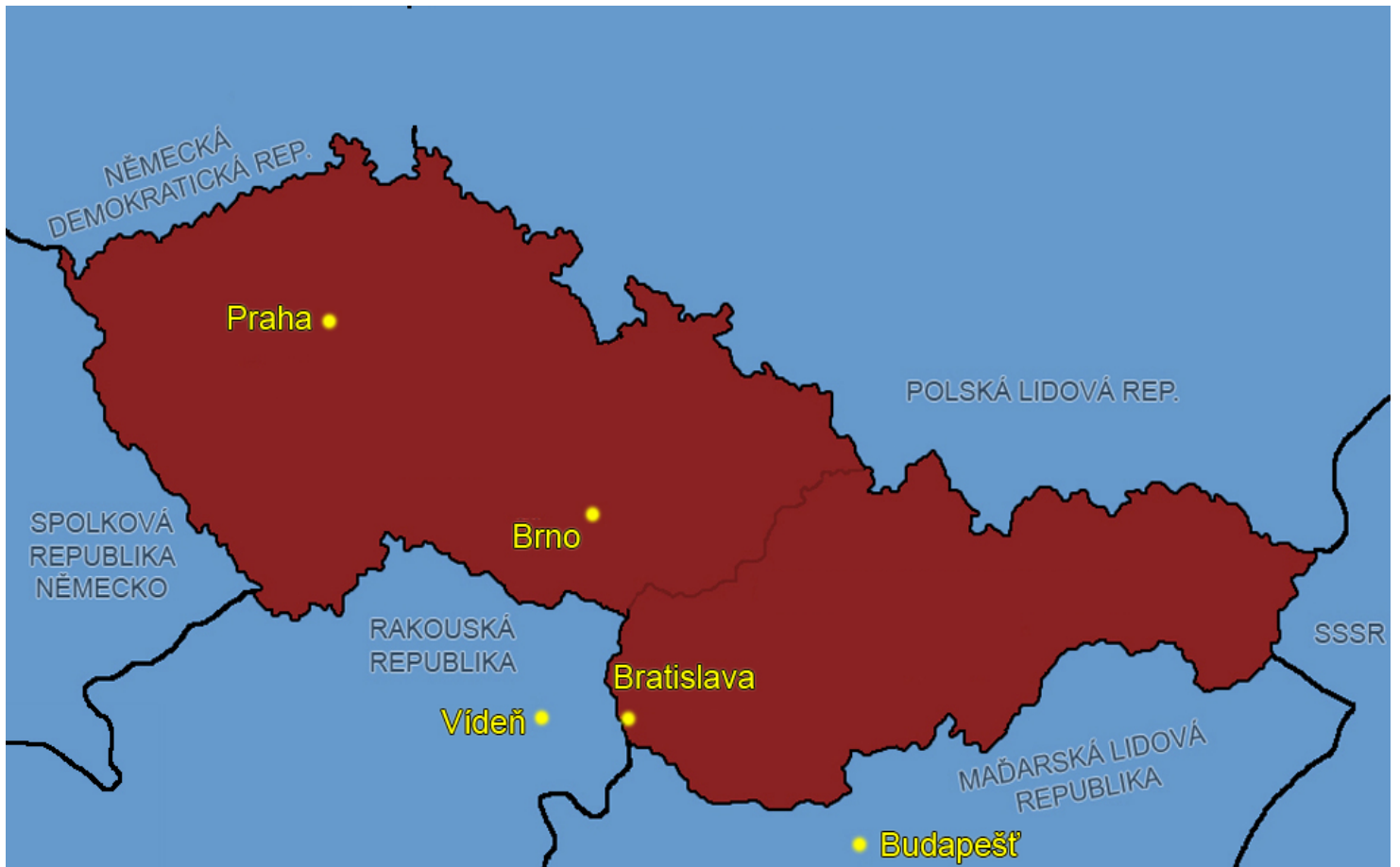
Mapa č. 7



# Mapa č. 8



# Mapa č. 9



Mapa č. 10

